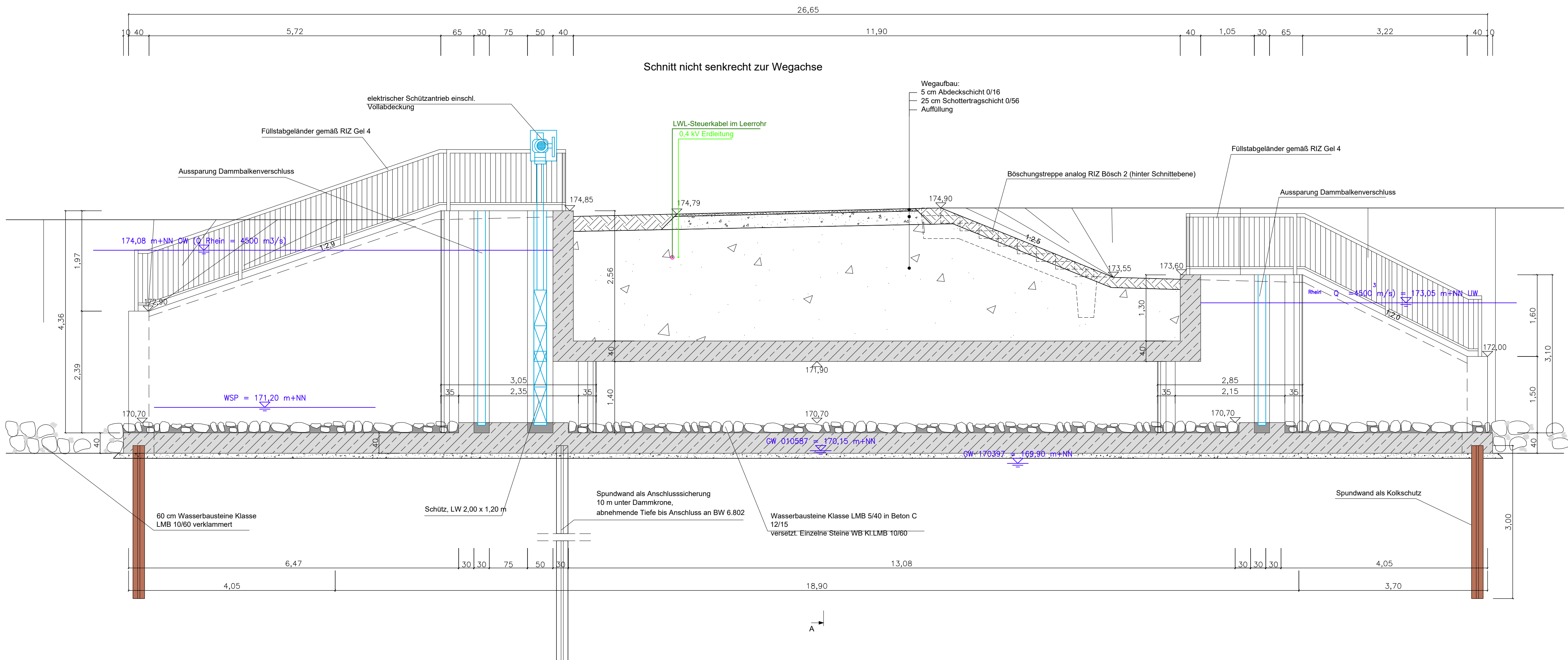
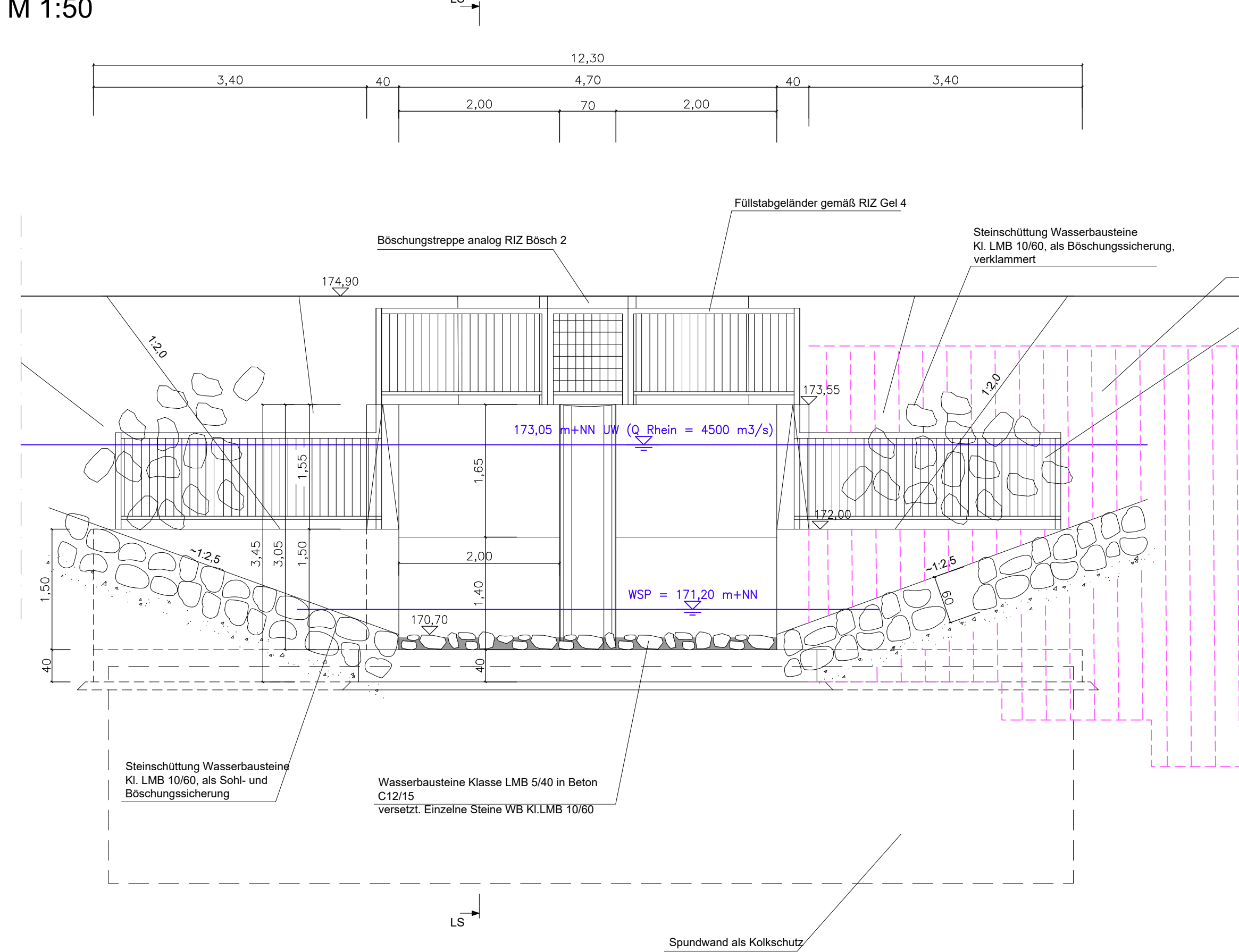


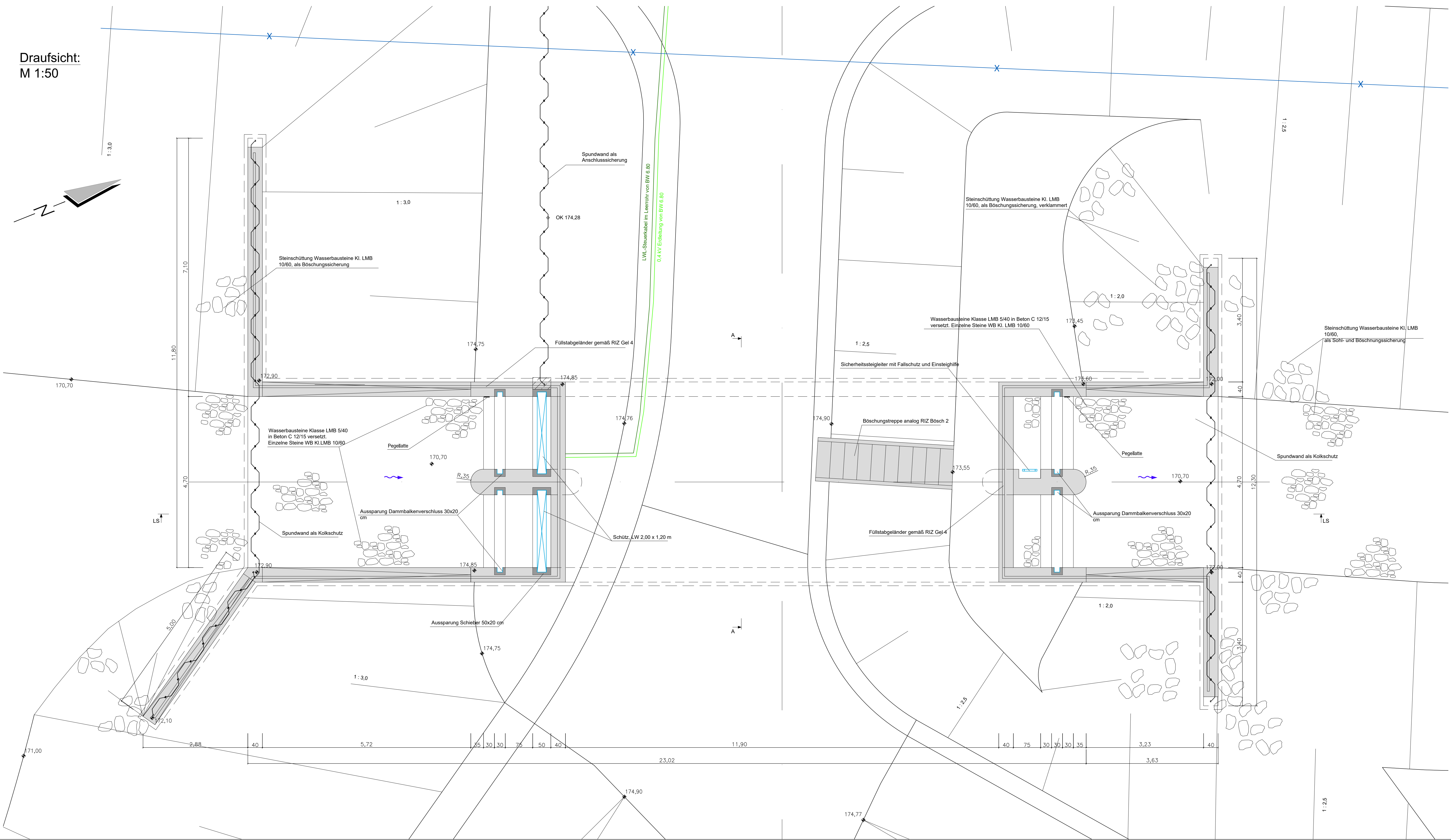
Längsschnitt:  
M 1:50



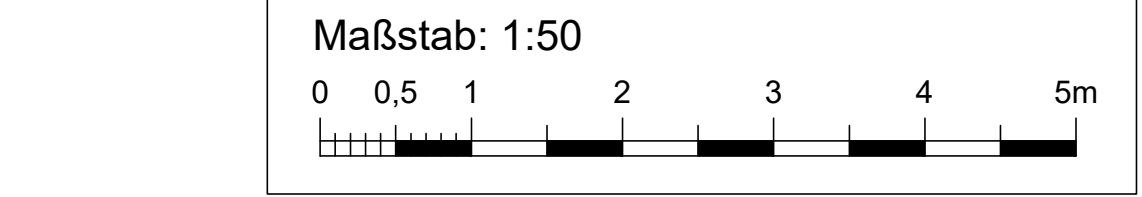
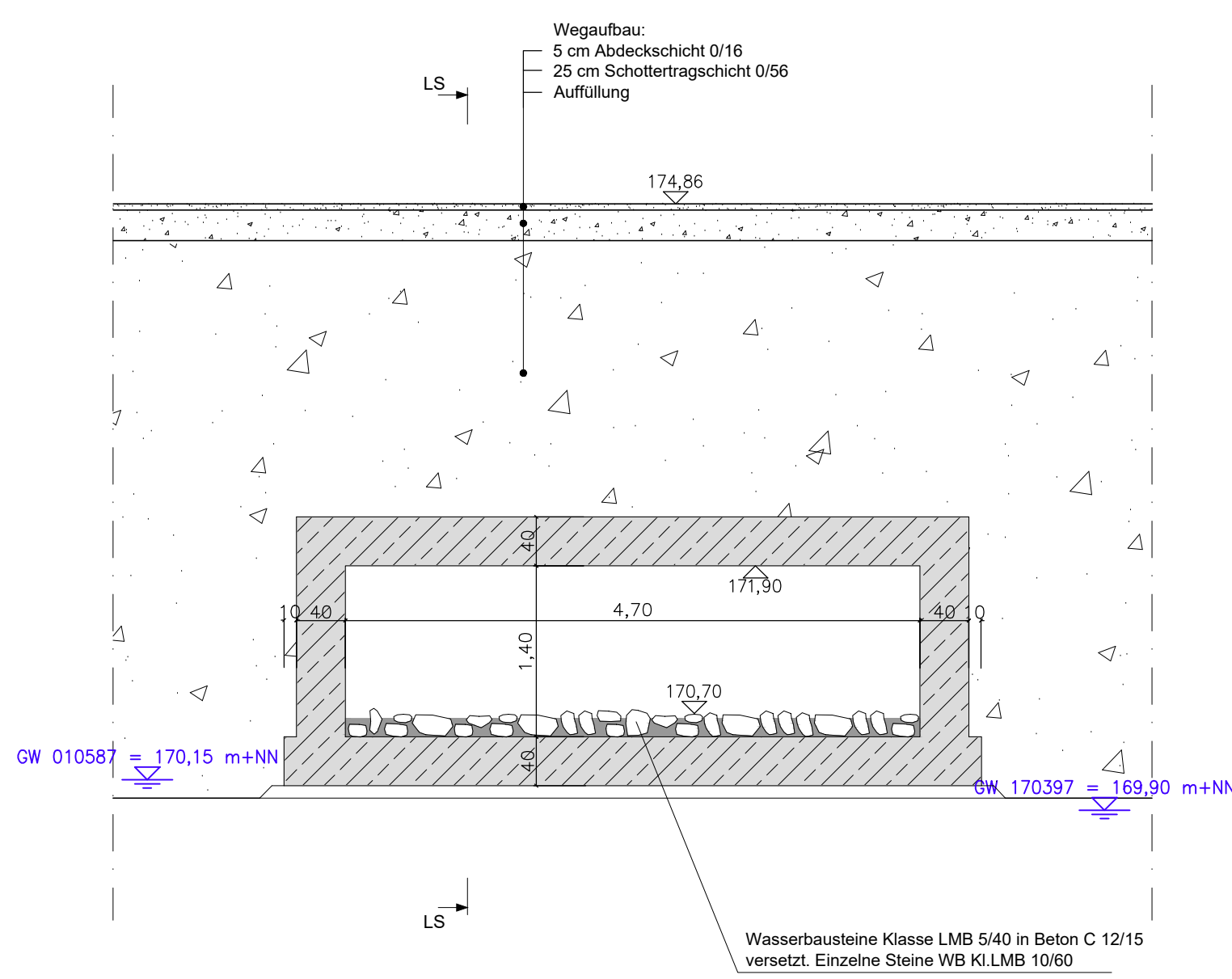
Ansicht Unterwasser:  
M 1:50



Draufsicht:  
M 1:50



Schnitt A - A:  
M 1:50



- Legende:**
- Planungshöhe [m+NN]
  - Planungshöhe [m+NN]
  - Planung
  - Spundwand
  - Stahlbeton
  - Zweitbeton
  - Bauwerk, Beton
  - Spundwand
  - Schottertragschicht
  - Graben- / Dammböschung
- Leitungen Planung:**
- 0,4 kV Erdleitung
  - LWL-Steuerkabel im Leerrohr
- Leitungen Bestand:**
- WF - Fernspreitleitung WSA, Bestand rückbauen

Regierungspräsidium Freiburg  
Abteilung Umwelt

**Rückhalteraum Wyhl/Weisweil**

**BW 6.802 bei Rhein-km 245.400**

Draufsicht, Schnitte, Ansicht Unterstrom

Lageplan

**WALD+CORBE**  
B E R A T E N D E I N G E N I E U R E  
Ingenieurkammer für Wasserbau, Wasserwirtschaft und Tiefbau  
Am Neckarstr. 18 72084 Hildesheim  
Telefon 07231 1875-0 Telefax 07231 1875-777

Regierungspräsidium Freiburg  
Abteilung Umwelt  
Ref. 53.3, "Integriertes Rheinprogramm"  
Boschstr. 7, 79114 Freiburg

bearb.:	1.07.2010	Mu	zum Antrag vom 18.12.2018
gez.:	1.07.2010	RoMu	gehend
gepr.:	7.12.2018	Go	

Maßstab: 1:50  
Plan Nr.: 13/018/13/10

Datum: 14.12.2018  
Anlage 9.3  
Blatt: 1