








Bestandslisten

1	- Altbestände mit hohem Anteil an autochthoner Pappel
1 / 8	- Altbestände mit hohem Anteil autochthoner Pappel / Bergahornreiche Laubholzbestände
2	- Pappel ohne Unterstand
2L	- Pappelbestände ohne Unterstand (luckig)
3	- Pappel mit Unterstand
3L	- Pappelbestände mit Unterstand (luckig)
4	- Eichen Altbestände (Stieleiche)
4 / 8	- Eichen Altbestände / Bergahornreiche Laubholzbestände
5	- Jüngere Eichenbestände (Stieleiche)
6	- Altbestände Esche
6 / 7	- Esche Altbestände / Eschenreiche Laubholzbestände
6 / 8	- Esche Altbestände / Bergahornreiche Laubholzbestände
7	- Eschenreiche Laubholzbestände
8	- Bergahornreiche Laubholzbestände
8 / 4	- Bergahornreiche Laubholzbestände / Eichen Altbestände
8 / 6	- Bergahornreiche Laubholzbestände / Esche Altbestände
9	- Schwarznussbestände
10	- Buchenbestände
10 / 8	- Bergahornreiche Laubholzbestände / Buchenbestände
11	- Birkenbestände
12	- Strauchholzreiche Laubholzbestände
12 / 8	- Strauchholzreiche Laubholzbestände / Bergahornreiche Laubholzbestände
13	- Weidenbestände
13L	- Weidenbestände (luckig)
14	- Spitzahornbestände
14 / 7	- Spitzahornbestände / Eschenreiche Laubholzbestände
14 / 8	- Spitzahornbestände / Bergahornreiche Laubholzbestände
15	- Kieferbestände
15L	- Schwarzkiefer- und Kieferbestände (luckig)
16	- sonstige Kieferbestände
17	- Erlenbestände
17 / 3	- Erlenbestände / Pappel mit Unterstand
18	- Bergahorn Altbestände
18 / 8	- Bergahorn-Altbestände / Bergahornreiche Laubholzbestände
19	- Hainbuchenbestände
20	- Robinienbestände
22	- Rohricht, Bloße, Kahlfächen
23	- Wiese, Pflanzschule



Gesetzlich geschützte sowie besonders schutzwürdige Lebensräume und Arten

	Orchideen- Bestände
	Helm- Knabenkraut
	Brand- Knabenkraut
	Hummel- Ragwurz
	Pyramiden- Hundswurz



|||||

Bedeutame Libellen- Gewässer (Kauke 8 und 9)

Nachweis streng geschützter Arten mit bodenständigem Vorkommen

	Helm- Azurjungfer (für das FFH-Gebiet maßgebliche Art)
	Große Moosjungfer (für das FFH-Gebiet maßgebliche Art)






Nachweis streng geschützter Reptilien und Heuschrecken

	Zaunelchse
	Große Schiefkopfschrecke



|||||

Bedeutame Amphibienhabitate / Laichgewässer (Kauke 8 und 9)


Nachweis streng geschützter Amphibienarten

	Kammolch- (für das FFH- Gebiet maßgebliche Art)
	Gelbbauchunke- (für das FFH- Gebiet maßgebliche Art)
	Springfrosch
	Laubfrosch
	Kleiner Wasserfrosch

Nachweis sonstiger, für das FFH-Gebiet maßgeblicher Arten

	Hirschkäfer (für das FFH- Gebiet maßgebliche Art)
	Bauchige Windelschnecke (für das FFH- Gebiet maßgebliche Art)

Revierzentren von für das Vogelschutzgebiet maßgeblichen Vogelarten					
(E)	Eisvogel	(Sk)	Schwarzkehlchen	(Wg)	Wasserröhrlark
(G)	Grauspecht	(S)	Schwarzmilan	(N)	Neuntöter
(M)	Mittelspecht	(Sp)	Schwarzspecht	(W)	Wendehals
(Z)	Zwergtaucher	(B)	Baumfalk	(H)	Hohltaucher
Außerdem Brutverdacht für Gansesänger und Wespenbussard					
Revierzentren sonstiger, streng geschützter Vogelarten					
(T)	Teichralle / Teichhuhn	(Spe)	Sperber		
(Mb)	Mäusebussard	(Gu)	Grünspecht		
(Tu)	Turteltaube	(Wo)	Waldohreule		
(Wz)	Waldkauz	(Tf)	Turmfalk		

 REGIERUNGSPRÄSIDIUM FREIBURG Abteilung Umwelt - Referat 53.3		
<h2 style="margin: 0;">Rückhalteraum Wyhl/Weisweil</h2> <h3 style="margin: 0;">Landschaftspflegerischer Begleitplan</h3>		
<h2 style="margin: 0;">Bestandsplan</h2>		
	BÜRO FÜR UMWELTPLANUNG Detail Koch, Dipl.-Ing. Landschaftsplane Tel. 046050 945891, email: koch.blug@t-online.de Fax 046050 945892	 Freiburg, den 28.08.2019
bearb.:	2018	Ko/Hau
gez.:	2018	Pfe
gepr.:	12/2018	Ko
Maßstab: 1 : 2.000		
Plan Nr.: 13/045/02/09		
zum Antrag vom 18.12.2018 gehörend		Anlage: 24.3
Ref. 53.3, "Integriertes Rheinprogramm" Bissierstr. 7, 79114 Freiburg		Blatt: 9/14