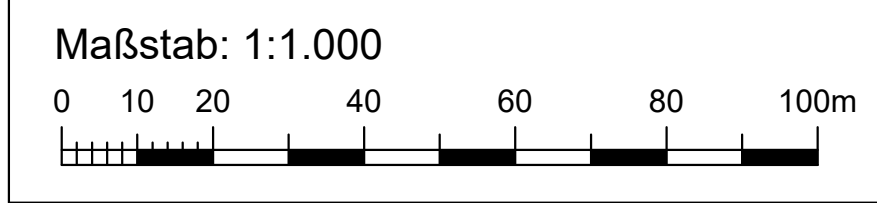


Rückhalteraum Wyhl/ Weisweil
BW 6.651: Aufweitung Flutgraben
BW 6.652: Geländeabtrag/Ufertieferlegung



Legende:


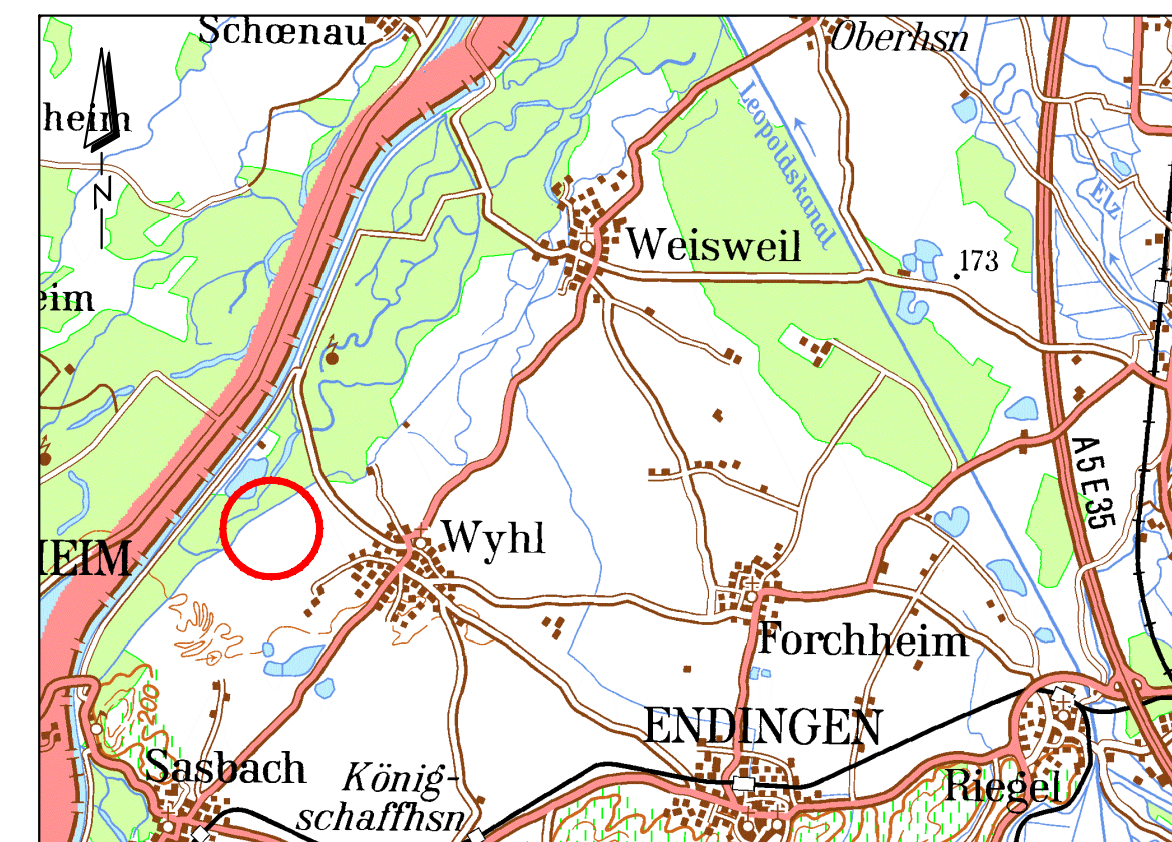
- 171,50 + Bestandshöhe [m+NN]
173,30 Planungshöhe [m+NN]
245+200 Rhein-Kilometrierung
Planung
Bestand
Übergangssicherung an Böschungssicherung, Bestand
Konzessionsgrenze
(Damm-) Böschung
Gewässer
Bereich ohne Eingriff
Wegbankett, Berme
Pflasterweg

Leitungen Planung:

- 20 kV und 0,4 kV Erdleitung,
LWL-Steuerkabel, WF-Fernsprechleitung WSA

Leitungen Bestand:

- WF-Fernsprechleitung WSA,
Bestand rückbauen



Regierungspräsidium Freiburg
Abteilung Umwelt



Rückhalteraum Wyhl/Weisweil

BW 6.651: Aufweitung Flutgraben

BW 6.652: Geländeabtrag / Ufertieferlegung

Lageplan



Ingenieurbüro für Wasserbau, Wasserwirtschaft und Tiefbau
BERATENDE INGENIEURE
Am Hecklehamm 18
76549 Hügelshausen
Telefon (07229) 1876-00
Telefax (07229) 1876-777

Regierungspräsidium Freiburg
Abteilung Umwelt
Ref. 53.3, "Integriertes Rheinprogramm"
Bissierstr. 7, 79114 Freiburg

bearb.:	1.07.2010	Ro/Sk	zum Antrag vom 18.12.2018 gehörend
gez.:	1.07.2010	Sk	
gepr.:	1.07.2010	Ro	
Maßstab:	1:1000	Datum:	14.12.2018
Plan Nr.:	13/020/02/05	Anlage 6.2	Blatt: 1