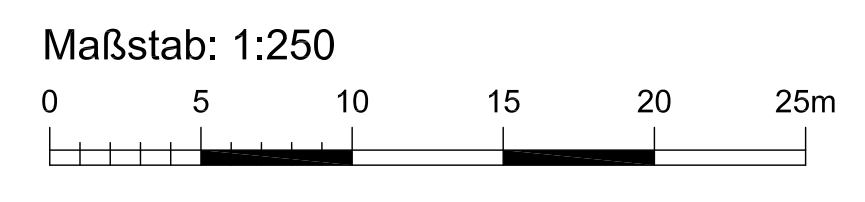
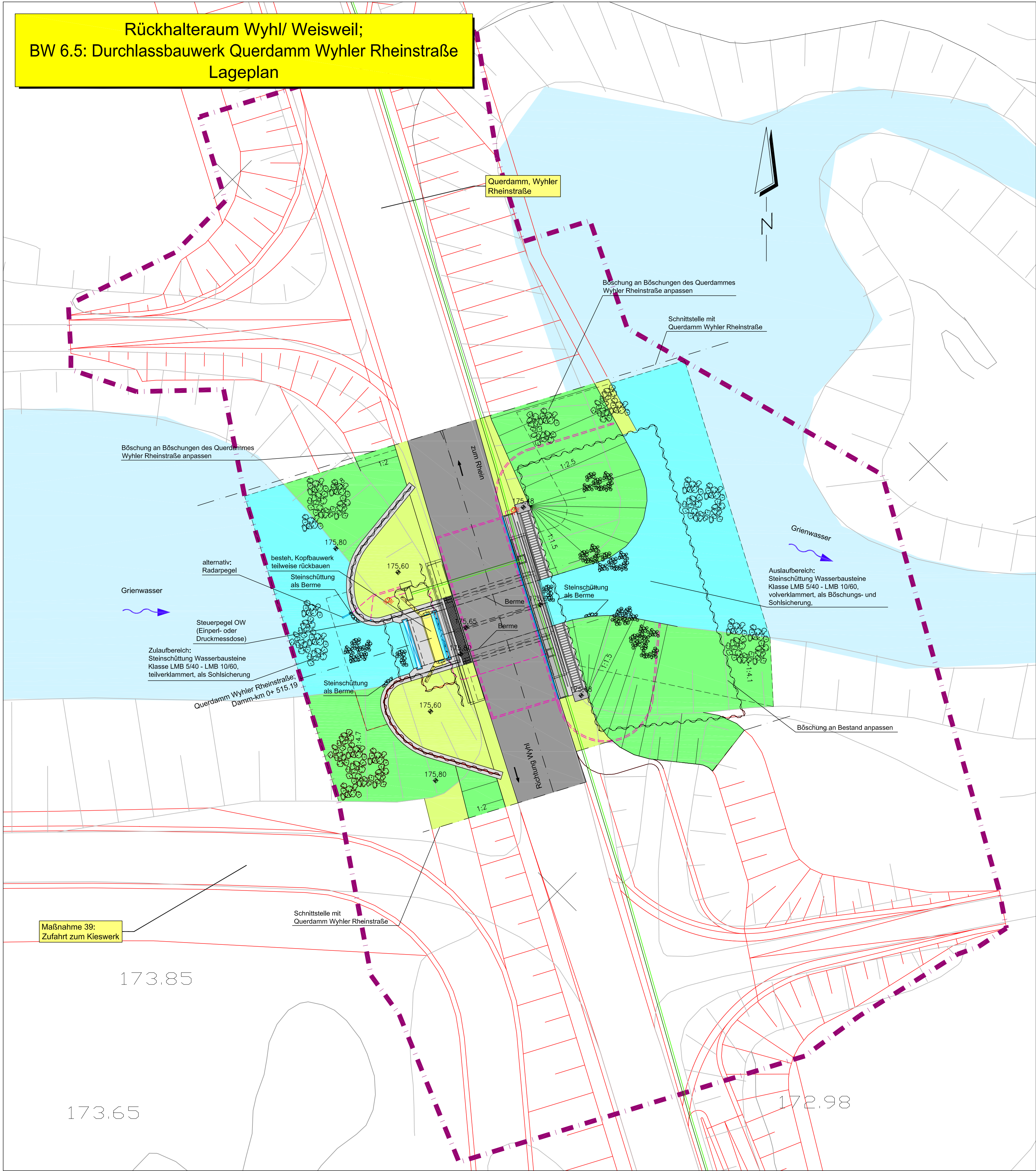


Rückhalteraum Wyhl/ Weisweil;  
BW 6.5: Durchlassbauwerk Querdamm Wyhler Rheinstraße  
Lageplan

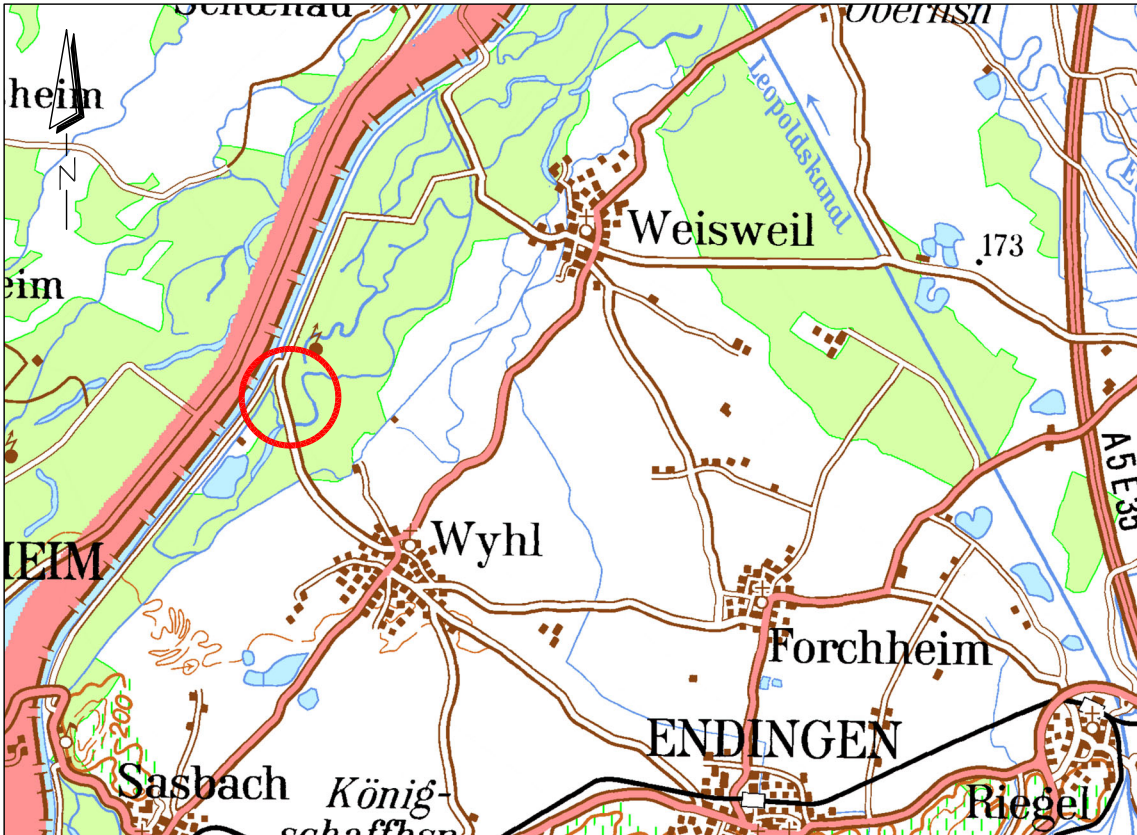


Legende:

- Bestandshöhe [m+NN]
- Planungshöhe [m+NN]
- Planung
- Bestand
- Spundwand
- Baukorridor
- (Damm-) Böschung
- Gewässer
- Bauwerk, Beton
- Rückbau
- Wegbankett, Berme
- Asphalt-, Pflasterweg
- Steinschüttung

Leitungen Planung:

- 0,4 kV Erdleitung
- LWL-Steuerkabel im Leerrohr
- Leerrohr



f	-	-	-
e	-	-	-
d	-	-	-
c	-	-	-
b	-	-	-
a	Sa	13.03.2024	Berme, Steinschüttung
Index:	Name	Datum	Änderung



Regierungspräsidium Freiburg  
Abteilung Umwelt



## Rückhalteraum Wyhl/Weisweil

**BW 6.5: Durchlassbauwerk Querdamm Wyhler Rheinstraße**

Lageplan



Ingenieurbüro für Wasserbau, Wasserwirtschaft und Tiefbau  
**BERATENDE INGENIEURE**  
Am Hecklehamm 18 76549 Hügelsheim  
Telefon (07229) 1676-00 Telefax (07229) 1676-777

Regierungspräsidium Freiburg  
Abteilung Umwelt  
Ref. 53.3, "Integriertes Rheinprogramm"  
Bissierstr. 7, 79114 Freiburg

bearb.:	1.07.2010	Ro/Sk	zum Antrag vom 18.12.2018 gehörend
gez.:	1.07.2010	Sk/Ste	
gepr.:	1.07.2010	Ro	

Maßstab:	1:250	Datum:	13.03.2024
Plan Nr.:	13/040/02/02	Anlage	8,4 Blatt: 1a