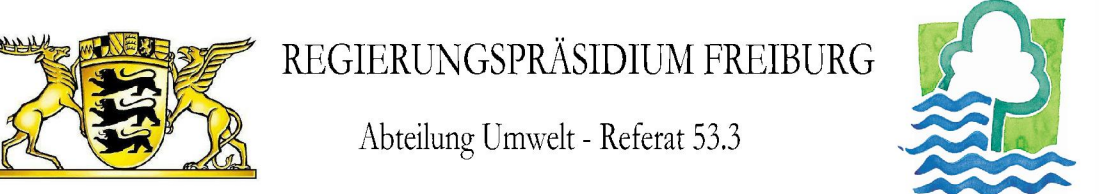




- Maßnahmen**
- Maßnahmen zur Entwicklung naturnaher Gewässerstrukturen im durchgehenden Altrheinzug (Maßnahme Nr. 11, 12, 13)
  - Maßnahmen zur Sicherung und Entwicklung von grundwassergeprägten Flachlandbächen (Maßnahme Nr. 14-19)
  - Ausbau / Neubau von Fließgewässern, Herstellung möglichst naturnaher Gewässerstrukturen (Maßnahme Nr. 21a-f)
  - Flächen für Maßnahmen zur Sicherung von Altbauwäldern und Entwicklung von Mittelwäldern (Maßnahme Nr. 1-5)
  - Umbau von Waldbeständen zur Entwicklung von Auenwäldern (Maßnahme ohne Nummer)
  - Entwicklung von Rückzugsflächen in der Altaue durch Pflanzung von Feldhecken / Feldgehölzen, Gebüsch und durch Aufforstung (Maßnahme Nr. 6.7 und 8)
  - Maßnahmen zur Bestandssicherung von Feldgehölzen und vorhandenen geeigneten Strukturen als Trittsteinbiotop innerhalb des geplanten Biotopverbundes (Maßnahme Nr. 6b)
  - Ersatzaufforstungen nach LWaldG (Maßnahme Nr. 8a-c)
  - Maßnahmen zur Neuentwicklung von Magerrasen und Magerwiesen am Hochwasserdamm IV (entsprechend der standörtlichen Gegebenheiten - Maßnahme Nr. 9a)
  - Pflegemaßnahmen zur Bestandserhaltung von Magerrasen / -wiesen auf vorhandenen Böschungen am Hochwasserdamm IV und Südlicher Abschlussdamm (Maßnahme Nr. 9b)
  - Maßnahmen zur Entwicklung mesophiler Säume und Gehölzstrukturen (Maßnahme Nr. 10)
  - Maßnahmen zur Entwicklung von Laichgewässern und Lebensstätten für Amphibien und Stillgewässer-Libellen (Maßnahme Nr. 20a-c)
  - Maßnahmen zur Wiederherstellung der Bodenfunktionen, Rekultivierung (Maßnahme Nr. 22)
  - Maßnahmen zur Bestandssicherung/- Entwicklung Streuobstwiese
  - Maßnahmen zur Entwicklung eines Gewässerrandstreifens am Endering Graben
  - Neubau eines Wildschutzaunes für Wildkatzen entlang der L 113 (Maßnahme Nr. 6c)
  - Schutzmaßnahmen für Amphibien im Bereich von Laichgewässern während der Bauzeit (Amphibienschutzaun)
  - Abrücken der Zufahrt 4 vom Gewässer
  - Maßnahmen Nr. gemäß Gesamtkonzept (siehe Anlage 24.4)
  - Wege neu, befestigte Fläche

- Sonstige Darstellungen**
- vorh. Gewässer
  - NSG Naturschutzgebiet
  - FND Flächenhaftes Naturdenkmal
  - LSG Landschaftsschutzgebiet
  - B Bannwald
  - Gemarkungsgrenze
  - Dammanpassung / -neubau
  - Grabenneubau / -ausbau
  - Ausbau Schloten
  - Abtrag
  - Damm - km / Gewässer - km
  - Lage Querprofil



**Rückhalteraum Wyhl/Weisweil**  
**Landschaftspflegerischer Begleitplan**

**Maßnahmenplan**

 <b>BÜRO FÜR UMWELTPLANUNG</b> Dietrich Koch, Dipl.-Ing., Landschaftsplaner Tel. 04465/ 945981, email: koch.bfu@online.de Fax 04465/ 945982			 <b>REGIERUNGSPRÄSIDIUM FREIBURG</b> Freiburg, den 28.08.2019	
bearb.:	2019	Ko/Hau	Regierungspräsidium Freiburg Abteilung Umwelt Ref. 53.3, "Integriertes Rheinprogramm" Blasierstr. 7, 79114 Freiburg	
gez.:	2019	Pfe		
gepr.:	08/2019	Ko		
Maßstab: 1 : 2.000			zum Antrag vom 18.12.2018 gehörend	
Plan Nr.: 13/046/02/05			Anlage: 24.5	Blatt: 5/14