



- Maßnahmen**
- Maßnahmen zur Entwicklung naturnaher Gewässerstrukturen im durchgehenden Altrheinzug (Maßnahme Nr. 11, 12, 13)
 - Maßnahmen zur Sicherung und Entwicklung von grundwasser-geprägten Flachlandbächen (Maßnahme Nr. 14-19)
 - Ausbau / Neubau von Fließgewässern, Herstellung möglichst naturnaher Gewässerstrukturen (Maßnahme Nr. 21a-f)
 - Flächen für Maßnahmen zur Sicherung von Altbäumen und Entwicklung von Mittelwäldern (Maßnahme Nr. 1-5)
 - Umbau von Waldbeständen zur Entwicklung von Auenwäldern (Maßnahme ohne Nummer)
 - Entwicklung von Rückzugsflächen in der Altaue durch Pflanzung von Feldhecken / Feldgehölzen, Gebüsch und durch Aufforstung (Maßnahme Nr. 6, 7 und 8)
 - Maßnahmen zur Bestandssicherung von Feldgehölzen und vorhandenen geeigneten Strukturen als Trittsteinbiotop innerhalb des geplanten Biotopverbundes (Maßnahme Nr. 6b)
 - Ersatzaufforstungen nach LWaldG (Maßnahme Nr. 8a-c)
 - Maßnahmen zur Neuentwicklung von Magerrasen und Magerwiesen am Hochwasserdamm IV (entsprechend der standörtlichen Gegebenheiten - Maßnahme Nr. 9a)
 - Pflegemaßnahmen zur Bestandserhaltung von Magerrasen / -wiesen auf vorhandenen Böschungen am Hochwasserdamm IV und Südlicher Abschlussdamm (Maßnahme Nr. 9b)
 - Maßnahmen zur Entwicklung mesophiler Säume und Gehölzstrukturen (Maßnahme Nr. 10)
 - Maßnahmen zur Entwicklung von Laichgewässern und Lebensstätten für Amphibien und Stillgewässer-Libellen (Maßnahme Nr. 20a-c)
 - Maßnahmen zur Wiederherstellung der Bodenfunktionen, Rekultivierung (Maßnahme Nr. 22)
 - Maßnahmen zur Bestandssicherung/- Entwicklung Streuobstwiese
 - Maßnahmen zur Entwicklung eines Gewässerrandstreifens am Endinger Graben
 - Neubau eines Wildschutzaunes für Wildkatzen entlang der L 113 (Maßnahme Nr. 6c)
 - Schutzmaßnahmen für Amphibien im Bereich von Laichgewässern während der Bauzeit (Amphibienschutzzaun)
 - Abrücken der Zufahrt 4 vom Gewässer
 - Maßnahmen Nr. gemäß Gesamtkonzept (siehe Anlage 24.4)
 - Wege neu, befestigte Fläche

- Sonstige Darstellungen**
- vorh. Gewässer
 - NSG Naturschutzgebiet
 - FND Flächenhaftes Naturdenkmal
 - LSG Landschaftsschutzgebiet
 - B Bannwald
 - Gemarkungsgrenze
 - Dammanpassung / -neubau
 - Grabenneubau / -ausbau
 - Ausbau Schloten
 - Abtrag
 - Damm - km / Gewässer - km
 - Lage Querprofil




REGIERUNGSPRÄSIDIUM FREIBURG
Abteilung Umwelt - Referat 53.3




Rückhalteraum Wyhl/Weisweil
Landschaftspflegerischer Begleitplan

Maßnahmenplan



BÜRO FÜR UMWELTPLANUNG
Dietrich Koch, Dipl.-Ing. Landschaftsplanung
Tel. 044650 945881, email: koch.bu@online.de
Fax 044650 945882



bearb.:	2019	Ko/Hau	Regierungspräsidium Freiburg Abteilung Umwelt Bislerstr. 7, 79114 Freiburg
gez.:	2019	Pfe	
gepr.:	08/2019	Ko	

Maßstab: 1 : 2.000
zum Antrag vom 18.12.2018 gehörend

Plan Nr.: 13/046/02/07
Anlage: 24.5
Blatt: 7/14